


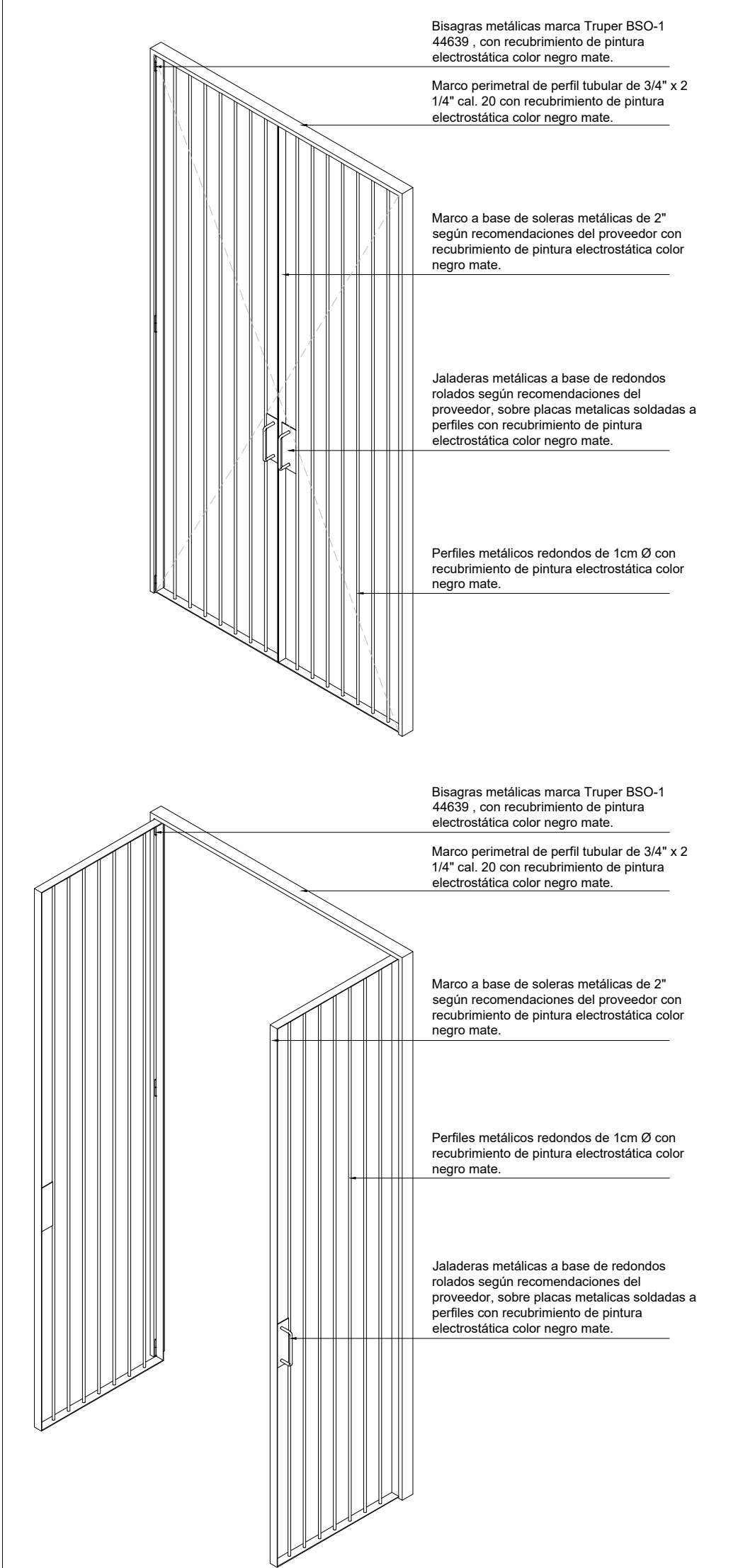
Detalle 4 reja 1 planta

escala 1:20



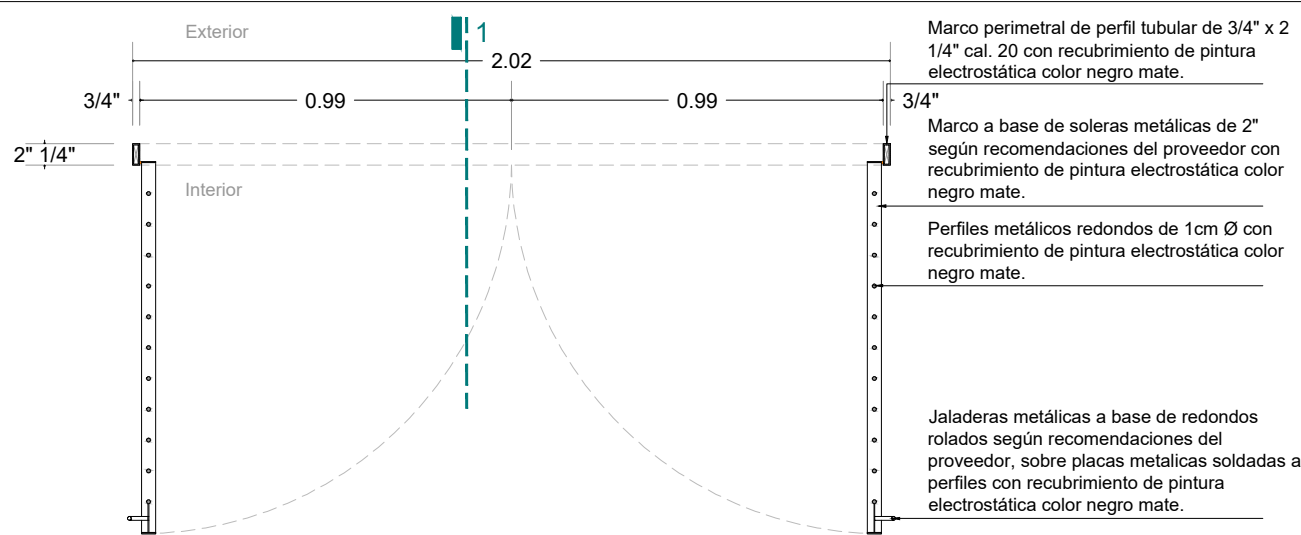
Detalle 4 reja 1 alzado

escala 1:20




Detalle 4 reja 1 isométricos

escala s/e



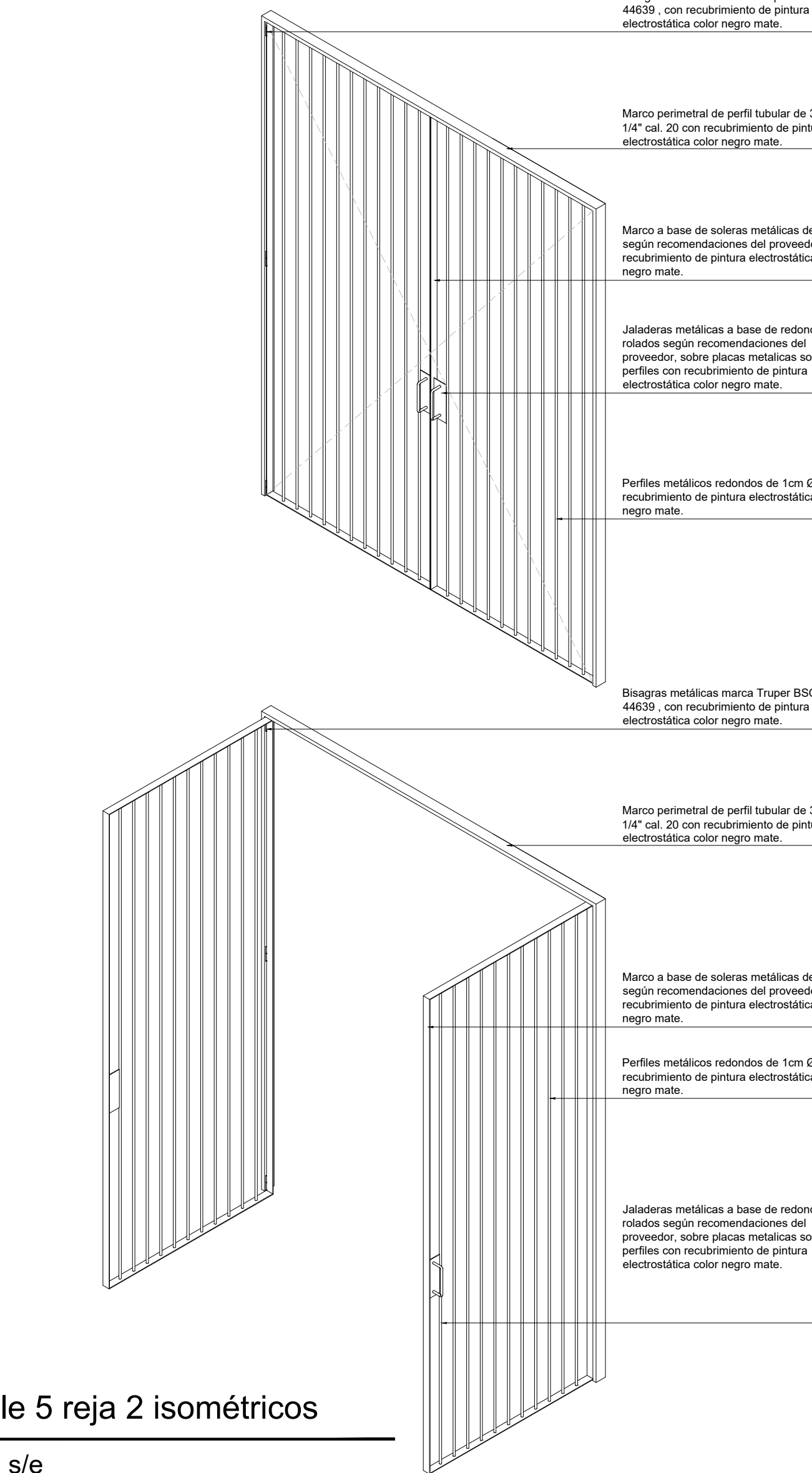
Detalle 5 reja 2 planta

escala 1:20



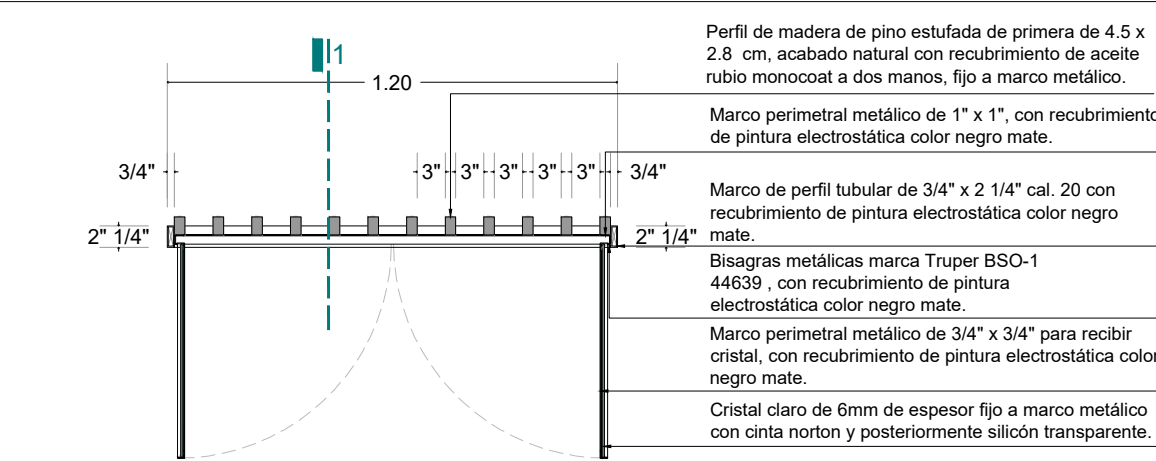
Detalle 5 reja 2 alzado

escala 1:20




Detalle 5 reja 2 isométricos

escala s/e




Detalle 6 ventanas planta

escala 1:20



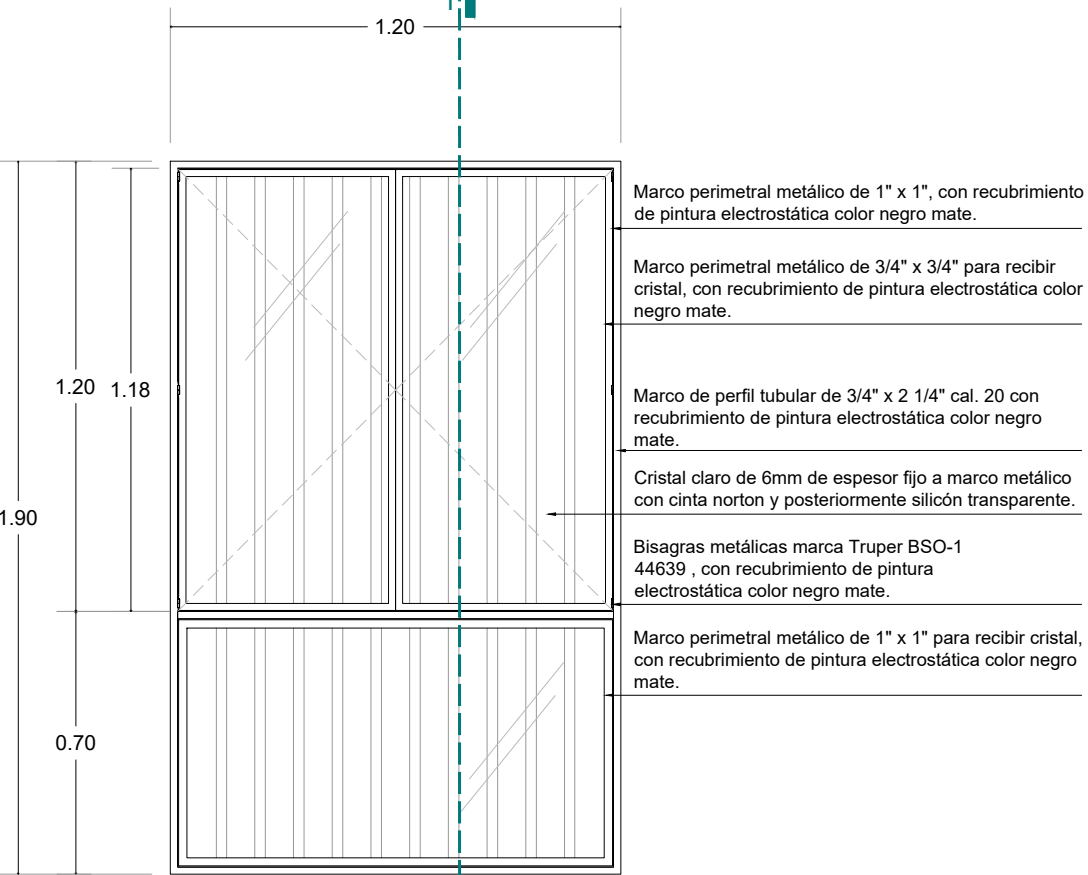
Detalle 6 ventanas alzado exterior

escala 1:20



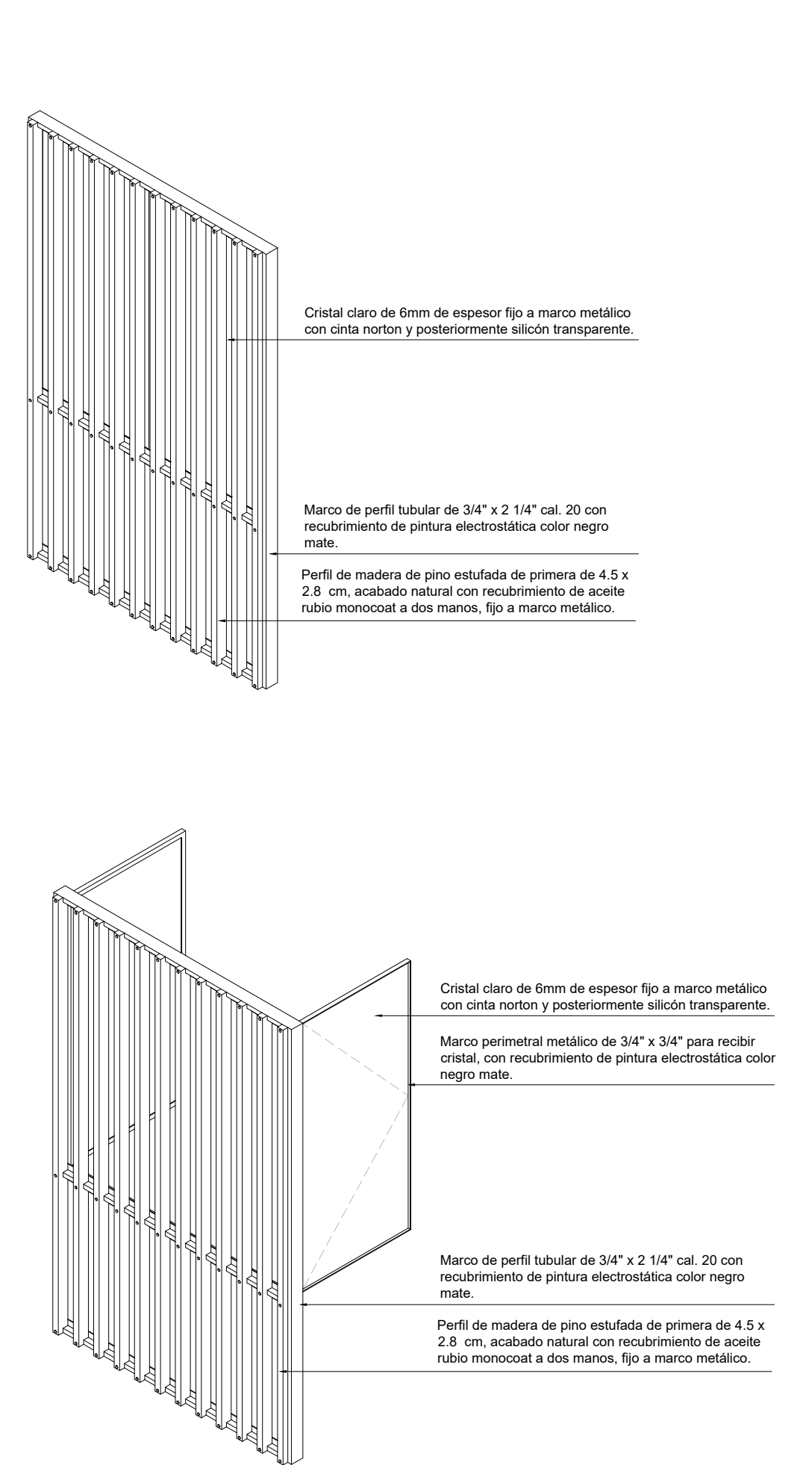
Detalle 6 ventanas corte 1

escala 1:10



Detalle 6 ventanas alzado interior

escala 1:20



Detalle 6 ventanas isométricos

escala s/e

Fundación  
HOGARES

NODO  
TALLER

NOTAS GENERALES

NIVELES EN METROS REFERIDOS AL BANCO DE NIVEL +0.00

• NO SE MEDIRAN COTAS A ESCALA DE ESTE PLANO

• LAS COTAS SON A PAÑOS DE ACABADOS (VER DETALLES DE ALUMBRERA)

• ESTE PLANO DEBERÁ VERIFICARSE CON LOS CORRESPONDIENTES DE ESTRUCTURA E INSTALACIONES. CUALQUIER DISCREPANCIA DEBERÁ CONSULTARSE CON EL PROYECTISTA.

• EL CONTRATISTA RECTIFICARÁ EN EL LUGAR LA OBRA LAS DIMENSIONES Y NIVELES INDICADOS EN ESTE PLANO, ANTES DE EJECUTAR CUALQUIER TRABAJO, DEBENDO SOMETER A LA DIRECCIÓN DE LA OBRA CUALQUIER DIFERENCIA QUE SURTIERE, ASÍ COMO LA INTERPRETACIÓN QUE DEL PROPIO CONTRATISTA A ESTE DIBUJO.

• TODOS LOS ACABADOS, ESPECIFICACIONES Y DETALLES SEÑALADOS EN ESTE PLANO DEBERÁN EJECUTARSE DE ACUERDO A LAS ESPECIFICACIONES CORRESPONDIENTES.

CLAVES Y SÍMBOLOS

N.P.T. NIVEL PISO TERMINADO

N.S.L. NIVEL SUPERIOR DE LOSA

N.A. NIVEL DE ANTEPECHO

N.L.B.L. NIVEL LECHO BAJO DE LOSA

N.L.B.T. NIVEL LECHO BAJO DE TRABE

N.L.A.T. NIVEL LECHO ALTO DE TRABE

N.L.B.P. NIVEL LECHO BAJO DE PLACÓN

N.L.B.C. NIVEL LECHO BAJO DE CERRAMIENTO

N.C.P. NIVEL CORONAMIENTO PRETIL

N.C.M. NIVEL CORONAMIENTO MURO

N.S.V. NIVEL SUPERIOR DE VIGA

N.L.B.V. NIVEL LECHO BAJO DE VIGA

N.L.A.V. NIVEL LECHO ALTO DE VIGA

H.P. ALTURA DE PLAFÓN DE PISO TERMINADO

NIVEL INDICADO EN PLANTA

NIVEL INDICADO EN ALZADO O CORTE

CAMBIO DE NIVEL EN PISO

MURO DE CONCRETO

CROQUIS DE LOCALIZACIÓN

NOTAS GENERALES

Superficie del predio: 246.73 m<sup>2</sup>

Planta Baja: 151.48 m<sup>2</sup>

Primer Nivel: 142.32 m<sup>2</sup>

Azotea: 55.96 m<sup>2</sup>

REVISIONES

REVISIÓN	CONCEPTO	FECHA
0	DISEÑO ESQUEMÁTICO	
0	DESARROLLO DE DISEÑO	
0	PROYECTO EJECUTIVO	

Nombre del Proyecto:

Rediseño y ampliación del Centro Comunitario de Parajes de San José, en Ciudad Juárez, Chihuahua

32575 Cd Juárez, Chihuahua, México

Propietario:

---

Director de Proyecto:

Clave:

CCPSJ-HER-03

Contenido:

Herreras  
Centro Comunitario de Parajes de San José

REVISO: ESCALA: Indicada

DIBUJO: NODO TALLER FECHA: